

COMUNE DI CABIATE

PROVINCIA DI COMO

SCHEDA MANUFATTI CORSI D'ACQUA

DATI GENERALI

Comune	Cabiate	Provincia	Como	Comunità Montana	
Bacino idrografico	Torrente Terrò	Sottobacino	Torrente Valletta		
Reticolo idrico	Minore	Cartografia		N/rif.	1VLT

PONTI

Tipologia di opera	Attraversamento	Quota s.l.m.	257,0 m
--------------------	-----------------	--------------	---------



DIMENSIONI					
A travata rettilinea	A monte	Intradosso	1,80 m	Estradosso	2,40 m
		Luce	2,30/4,00 m	Piedritti	
	A valle	Intradosso	1,80 m	Estradosso	2,40 m
		Luce	2,30/4,00 m	Piedritti	
Ad arco	A monte	Intradosso		Estradosso	
		Luce		Piedritti	
	A valle	Intradosso		Estradosso	
		Luce		Piedritti	
		Raggio volta			
Impalcato		Larghezza	0,80 m		
Muri d'ala	A monte	Destra idrogr.		Sinistra idrogr.	
	A valle	Destra idrogr.		Sinistra idrogr.	
MATERIALI	Legno				

STATO DI CONSERVAZIONE DELL'OPERA

Discreto

NOTE

Fondazione in destra idrografica in alveo con parziale riduzione della sezione di deflusso

S.A.S.S. - Studio Associato Stanzone & Stanzone

COMUNE DI CABIATE

PROVINCIA DI COMO

SCHEMA MANUFATTI CORSI D'ACQUA

DATI GENERALI

Comune	Cabiate	Provincia	Como	Comunità Montana	
Bacino idrografico	Torrente Terrò	Sottobacino	Torrente Valletta		
Reticolo idrico	Minore	Cartografia		N/rif.	2VLT

PONTI

Tipologia di opera	Attraversamento	Quota s.l.m.	253,0 m
--------------------	-----------------	--------------	---------



DIMENSIONI					
A travata rettilinea	A monte	Intradosso	1,20 m	Estradosso	1,50 m
		Luce	2,90 m	Piedritti	
	A valle	Intradosso	1,20 m	Estradosso	1,50 m
		Luce	2,90 m	Piedritti	
Ad arco	A monte	Intradosso		Estradosso	
		Luce		Piedritti	
	A valle	Intradosso		Estradosso	
		Luce		Piedritti	
		Raggio volta			
Impalcato		Larghezza	0,90 m		
Muri d'ala	A monte	Destra idrogr.		Sinistra idrogr.	
	A valle	Destra idrogr.		Sinistra idrogr.	
MATERIALI	Legno				

STATO DI CONSERVAZIONE DELL'OPERA

Discreto

NOTE

Fondazione parzialmente in alveo come l'impalcato, con riduzione della sezione di deflusso

S.A.S.S. - Studio Associato Stanzone & Stanzone

COMUNE DI CABIATE

PROVINCIA DI COMO

SCHEMA MANUFATTI CORSI D'ACQUA

DATI GENERALI

Comune	Cabiate	Provincia	Como	Comunità Montana	
Bacino idrografico	Torrente Terrò	Sottobacino	Torrente Valletta		
Reticolo idrico	Minore	Cartografia		N/rif.	3VLT

PONTI

Tipologia di opera	Attraversamento	Quota s.l.m.	248,0 m
--------------------	-----------------	--------------	---------



DIMENSIONI					
A travata rettilinea	A monte	Intradosso	1,60 m	Estradosso	2,20 m
		Luce	1,80/2,70 m	Piedritti	
	A valle	Intradosso	1,60 m	Estradosso	2,20 m
		Luce	1,80/2,70 m	Piedritti	
Ad arco	A monte	Intradosso		Estradosso	
		Luce		Piedritti	
	A valle	Intradosso		Estradosso	
		Luce		Piedritti	
Impalcato		Raggio volta			
		Larghezza	0,90 m		
Muri d'ala	A monte	Destra idrogr.		Sinistra idrogr.	
	A valle	Destra idrogr.		Sinistra idrogr.	
MATERIALI	Legno				

STATO DI CONSERVAZIONE DELL'OPERA

Discreto

NOTE

Piloni di fondazione in alveo con riduzione della sezione di deflusso, in parte su alveo inattivo.
Parziale cementazione del fondo con principio di escavazione a valle.

S.A.S.S. - Studio Associato Stanzione & Stanzione

COMUNE DI CABIATE

PROVINCIA DI COMO

SCHEDA MANUFATTI CORSI D'ACQUA

DATI GENERALI

Comune	Cabiate	Provincia	Como	Comunità Montana	
Bacino idrografico	Torrente Terrò	Sottobacino	Torrente Valletta		
Reticolo idrico	Minore	Cartografia		N/rif.	4VLT

PONTI

Tipologia di opera	Attraversamento	Quota s.l.m.	245,8 m
--------------------	-----------------	--------------	---------



DIMENSIONI					
A travata rettilinea	A monte	Intradosso	7,00 m	Estradosso	7,40 m
		Luce	3,00 m	Piedritti	
	A valle	Intradosso	7,00 m	Estradosso	7,40 m
		Luce	3,00 m	Piedritti	
Ad arco	A monte	Intradosso		Estradosso	
		Luce		Piedritti	
	A valle	Intradosso		Estradosso	
		Luce		Piedritti	
		Raggio volta			
Impalcato		Larghezza	0,90 m		
Muri d'ala	A monte	Destra idrogr.		Sinistra idrogr.	
	A valle	Destra idrogr.		Sinistra idrogr.	
MATERIALI	Legno				

STATO DI CONSERVAZIONE DELL'OPERA

Discreto

NOTE

Pilone in alveo ma ampia sezione di deflusso.

S.A.S.S. - Studio Associato Stanzone & Stanzone

COMUNE DI CABIATE

PROVINCIA DI COMO

SCHEDA MANUFATTI CORSI D'ACQUA

DATI GENERALI

Comune	Cabiate	Provincia	Como	Comunità Montana	
Bacino idrografico	Torrente Terrò	Sottobacino	Torrente Valletta		
Reticolo idrico	Minore	Cartografia		N/rif.	5VLT

PONTI

Tipologia di opera	Attraversamento	Quota s.l.m.	243,3 m
--------------------	-----------------	--------------	---------



DIMENSIONI					
A travata rettilinea	A monte	Intradosso	1,20/1,40 m	Estradosso	2,70 m
		Luce	3,00 m	Piedritti	
	A valle	Intradosso	1,20/1,40 m	Estradosso	2,70 m
		Luce	3,00 m	Piedritti	
Ad arco	A monte	Intradosso		Estradosso	
		Luce		Piedritti	
	A valle	Intradosso		Estradosso	
		Luce		Piedritti	
		Raggio volta			
Impalcato		Larghezza	0,90 m		
Muri d'ala	A monte	Destra idrogr.		Sinistra idrogr.	
	A valle	Destra idrogr.		Sinistra idrogr.	
MATERIALI	Legno				

STATO DI CONSERVAZIONE DELL'OPERA

Discreto

NOTE

Luce effettiva ridotta per la presenza della struttura in legno dell'impalcato.

COMUNE DI CABIATE

PROVINCIA DI COMO

SCHEMA MANUFATTI CORSI D'ACQUA

DATI GENERALI

Comune	Cabiate	Provincia	Como	Comunità Montana	
Bacino idrografico	Torrente Terrò	Sottobacino	Torrente Valletta		
Reticolo idrico	Minore	Cartografia		N/rif.	6VLT

PONTI

Tipologia di opera	Attraversamento	Quota s.l.m.	238,3 m
--------------------	-----------------	--------------	---------



DIMENSIONI					
A travata rettilinea	A monte	Intradosso	1,80 m	Estradosso	2,40 m
		Luce	3,00/5,00 m	Piedritti	
	A valle	Intradosso	1,80 m	Estradosso	2,40 m
		Luce	3,00/5,00 m	Piedritti	
Ad arco	A monte	Intradosso		Estradosso	
		Luce		Piedritti	
	A valle	Intradosso		Estradosso	
		Luce		Piedritti	
		Raggio volta			
Impalcato		Larghezza	0,90 m		
Muri d'ala	A monte	Destra idrogr.		Sinistra idrogr.	
	A valle	Destra idrogr.		Sinistra idrogr.	
MATERIALI	Legno				

STATO DI CONSERVAZIONE DELL'OPERA

Discreto

NOTE

Sezione di deflusso ridotta per presenza di pilone in sponda sinistra.

COMUNE DI CABIATE

PROVINCIA DI COMO

SCHEDA MANUFATTI CORSI D'ACQUA




DATI GENERALI

Comune	Cabiate	Provincia	Como	Comunità Montana	
Bacino idrografico	Torrente Terrò	Sottobacino	Torrente Valletta		
Reticolo idrico	Minore	Cartografia		N/rif.	7VLT

SOGLIE/GRADONATURA

Tipologia di opera	Trasversale	Quota s.l.m.	234,0 m
--------------------	-------------	--------------	---------



DIMENSIONI					
Corpo principale		H (altezza)	0,60 m	L (lunghezza)	3,00 m
Coronamento		s (larghezza)	0,40 m		
Fondazione	sporto	c (distanza dal corpo centrale)			
Argini	h (altezza) a monte	1,80 m	h (altezza) a valle	2,10 m	

MATERIALI	Cemento e pietrame
-----------	--------------------

STATO DI CONSERVAZIONE DELL'OPERA

Pessimo

NOTE

Gradone in disfacimento con messa a giorno dei ferri d'armatura, platea di dissipazione in blocchi di roccia ormai sconnessi; fondo in cemento e pietrame sconnesso.

COMUNE DI CABIATE

PROVINCIA DI COMO

SCHEDA MANUFATTI CORSI D'ACQUA

DATI GENERALI

Comune	Cabiate	Provincia	Como	Comunità Montana	
Bacino idrografico	Torrente Terrò	Sottobacino	Torrente Valletta		
Reticolo idrico	Minore	Cartografia		N/rif.	8VLT

TOMBINI/TOMBOTTI

Tipologia di opera	Copertura	Quota s.l.m.	233,8 m
--------------------	-----------	--------------	---------



DIMENSIONI					
Scatolare	A monte	Altezza	2,10 m	Larghezza	3,00 m
	A valle	Altezza		Larghezza	
Ad arco	A monte	Altezza		Larghezza	
	A valle	Altezza		Larghezza	
		Raggio volta		Piedritti	
Sviluppo longitudinale		Lunghezza	275,00 m		
MATERIALI	Cemento armato				

STATO DI CONSERVAZIONE DELL'OPERA

Discreto

NOTE