




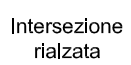
**LEGENDA:**

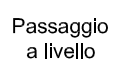
STATO DI FATTO

→  
Senso unico di marcia

  
Area Pedonale

  
Rotatoria

  
Intersezione rialzata


  
Passaggio a livello

PROGETTO

→







**COMUNE DI CABIATE  
PIANO URBANO DEL TRAFFICO**

Schema di circolazione di progetto

scala 1:6.000

Codifica: SL\_FG\_03c.dwg

TAV. 14