





LEGENDA:

-  Confine Comunale
-  Strada urbana di quartiere (E)
-  Strada urbana locale interzonale (E/F)
-  Strada urbana locale (F)

**COMUNE DI CABIATO
PIANO URBANO DEL TRAFFICO**

Classificazione funzionale delle strade

scala 1:10.000

Codifica: SL_FG_03b.dwg

TAV. 13